



**OS TERRITÓRIOS COMO
INSTRUMENTO DE PLANEJAMENTO**

Diretoria de Planejamento Territorial



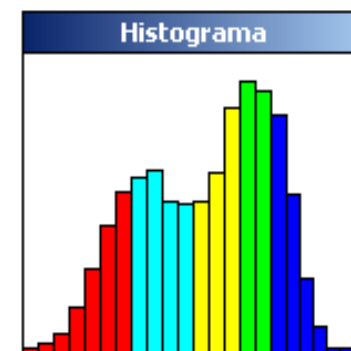
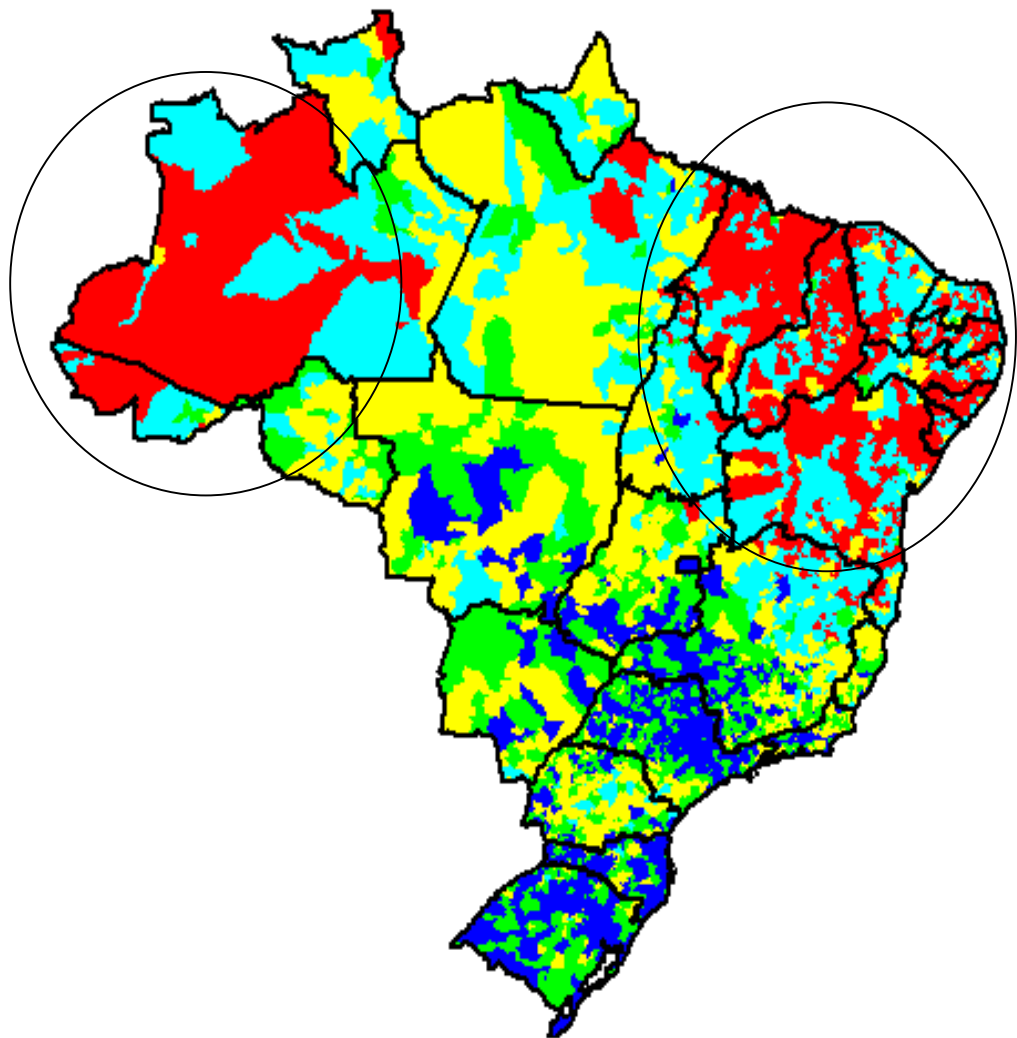
GOVERNO DA

Bahia

TERRA DE TODOS NÓS

POLÍTICA TERRITORIAL DA BAHIA

Índice de Desenvolvimento Humano Municipal, 2000
Todos os municípios do Brasil



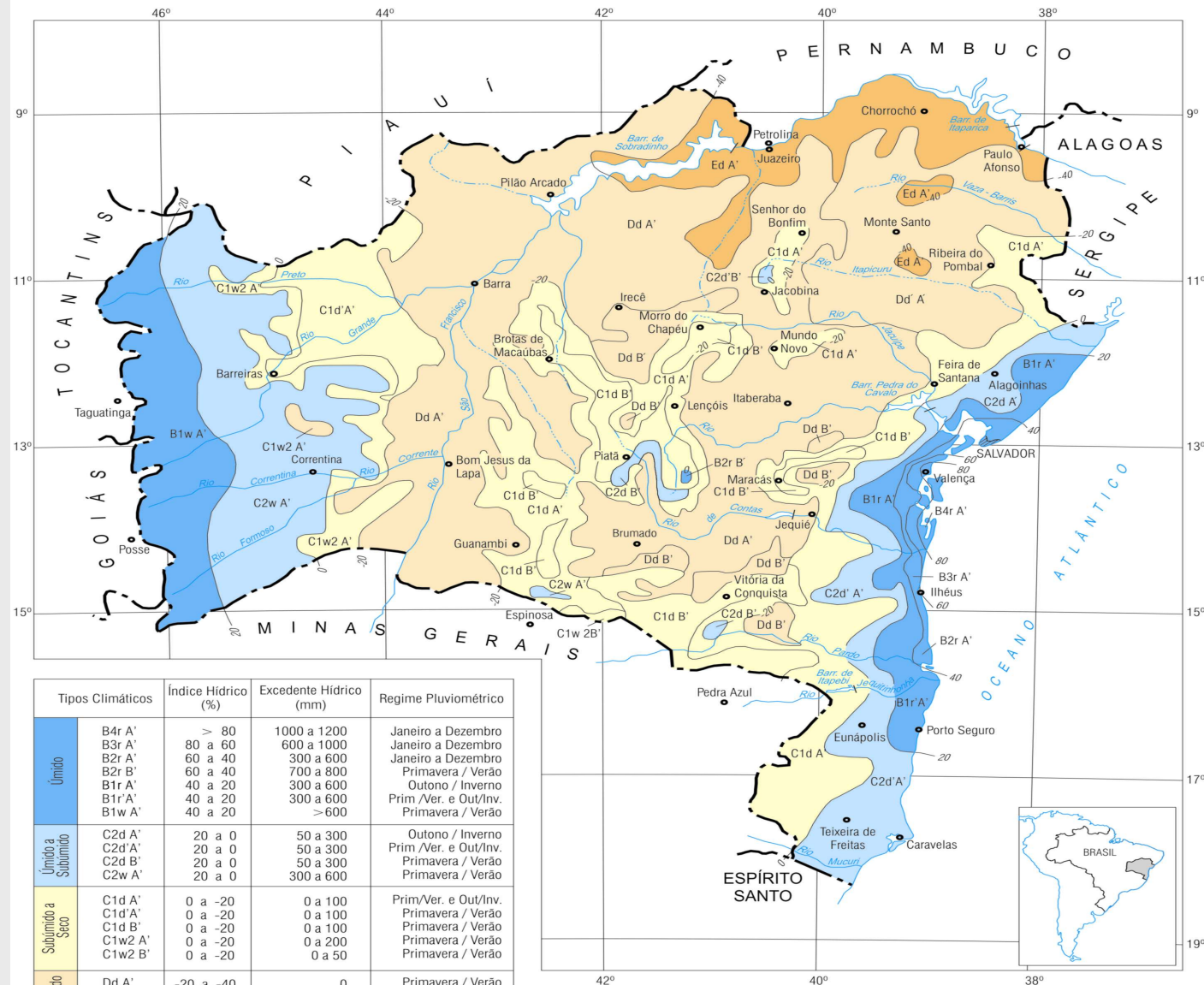
Legenda		
0,467 a 0,614	(1105)	
0,615 a 0,680	(1112)	
0,681 a 0,738	(1098)	
0,739 a 0,779	(1119)	
0,780 a 0,919	(1073)	

Fonte: Atlas do Desenvolvimento Humano no Brasil

TIPOLOGIA CLIMÁTICA - Segundo Thornthwaite

Estado da Bahia

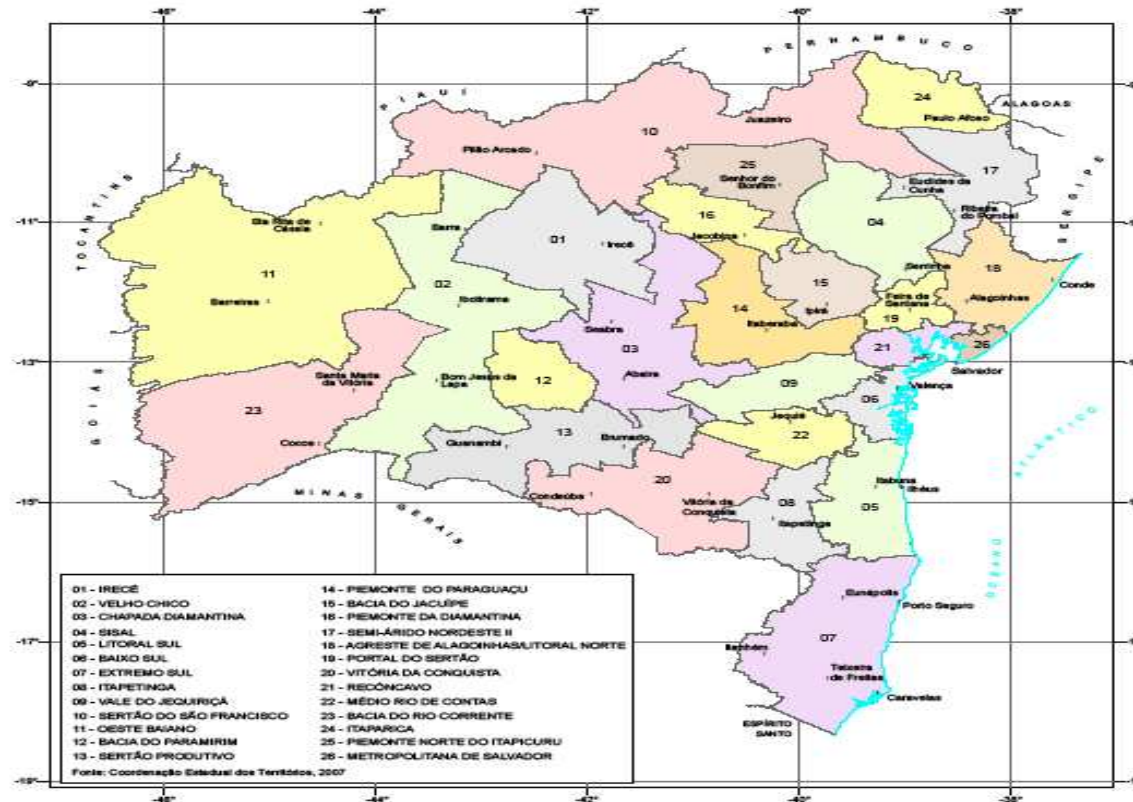
Pluviometria 1943 - 1983 / Temperatura 1961 - 1990



Tipos Climáticos		Índice Hídrico (%)	Excedente Hídrico (mm)	Regime Pluviométrico
Umido	B4r A'	> 80	1000 a 1200	Janeiro a Dezembro
	B3r A'	80 a 60	600 a 1000	Janeiro a Dezembro
	B2r A'	60 a 40	300 a 600	Janeiro a Dezembro
	B2r B'	60 a 40	700 a 800	Primavera / Verão
	B1r A'	40 a 20	300 a 600	Outono / Inverno
	B1r' A'	40 a 20	300 a 600	Prim / Ver. e Out/Inv.
	B1w A'	40 a 20	> 600	Primavera / Verão
Umido a Subúmido	C2d A'	20 a 0	50 a 300	Outono / Inverno
	C2d' A'	20 a 0	50 a 300	Prim / Ver. e Out/Inv.
	C2d B'	20 a 0	50 a 300	Primavera / Verão
	C2w A'	20 a 0	300 a 600	Primavera / Verão
Subúmido a Seco	C1d A'	0 a -20	0 a 100	Prim/Ver. e Out/Inv.
	C1d' A'	0 a -20	0 a 100	Primavera / Verão
	C1d B'	0 a -20	0 a 100	Primavera / Verão
	C1w2 A'	0 a -20	0 a 200	Primavera / Verão
	C1w2 B'	0 a -20	0 a 50	Primavera / Verão
Semiárido	Dd A'	-20 a -40	0	Primavera / Verão
	Dd' A'	-20 a -40	0	Sem estação definida
	D1d B'	-20 a -40	0	Primavera / Verão
Árido	Ed A'	> -40	0	Primavera / Verão

FONTE: SEI, 1998.

TERRITÓRIOS DE IDENTIDADE ESTADO DA BAHIA



0 50 100 150 200 250 300km



DIMENSÃO TERRITORIAL

- AMBIENTAL
- ECONÔMICO
- INSTITUCIONAL
- SOCIAL
- CULTURAL

Paul Claval

A maior parte das estruturas conhecidas da vida coletiva se traduz através de formas de territorialidade

O sentimento de pertencimento regional nunca se apresenta como automático e natural. Nasce de um processo de integração do eu em um meio ambiente e social particular. As regiões geográficas têm uma dimensão afetiva, psicológica e simbólica que cumpre um papel fundamental.

IDENTIDADE

- VARIÁVEL CULTURAL
- TERRITÓRIOS REVELADOS
- A CULTURA É O AMÁLGAMA DA CONSTRUÇÃO IDENTITÁRIA DOS TERRITÓRIOS

Planejamento Estratégico Territorial

- É parte integrante e imprescindível do Planejamento Estratégico do Estado da Bahia.

Um novo modelo de desenvolvimento

1. Solidariedade e complementaridade entre os territórios.
2. Dinamizar, resgatar e manter o potencial de desenvolvimento dos territórios.
3. Integra as ações governamentais nos três níveis
4. Território como unidade de planejamento e espaço de concertação social

Permitir a coesão intra e inter-territorial

- **Reduzir as desigualdades sociais**
- **Reduzir as desigualdades econômicas**
- **Permitir a integração das distintas comunidades**
- **Garantir a mobilidade humana e a circulação de mercadorias**
- **Integrar social e economicamente os territórios baianos e estes com a economia nacional e global**
- **Articular uma rede de cidades capaz de engendrar um fluxo de serviços que atendam as demandas sociais e econômicas no território**
- **Superar a dicotomia urbano x rural**

Assegurar um desenvolvimento ambientalmente sustentável

- o Integrar o desenvolvimento econômico e as necessidades de preservação e conservação do meio ambiente
- o Garantir a biodiversidade
- o Integrar ações que permitam um manejo correto dos recursos hídricos
- o Permitir um ordenamento territorial que possibilite um uso racional do solo

- **Fomentar a produção cultural e garantir o acesso aos bens culturais**
- **Gênero e etnia como transversalidade das políticas públicas**
- **Garantir a plena participação de todos os atores sociais**

Tânia Bacelar

“ A diversidade regional brasileira é um dos nossos patrimônios, do mesmo jeito que a criatividade do povo brasileiro é um dos nossos patrimônios. Dificilmente se encontra outro país no mundo com tanto potencial como o nosso”

A satellite-style map of South America is centered on a dark blue globe. The state of Bahia is highlighted with a white outline. The map shows green vegetation and brown terrain.

bjuncal@seplan.ba.gov.br

3115-3591



GOVERNO DA

Bahia

TERRA DE TODOS NÓS